



Vandmiljø
Vejle Kommune
7100 Vejle
Att: Annette Bonde

16-12-2021

Side 1 af 17

Tilladelse til restaurering af Gammelby Mølleå

Vejle Kommune har den 14/10/21 modtaget en ansøgning om restaurering af Gammelby Mølleå.

Ansøgningen til projektet har været i 8 ugers offentlig høring, jf. § 24 i bek. om vandløbsregulering- og restaurering, i perioden 20. oktober til 15. december 2021.

Der er i høringsperioden indkommet ét høringssvar. Vejle Kommune vurderer ikke, at høringssvaret giver anledning til, at der skal meddeles afslag til ansøgningen. Se høringssvar og kommunens bemærkninger hertil sidst i afgørelsen.

Vandområdet er udpeget i statens vandområdeplan 2015-2021, idet tilstanden i vandområdet ikke har målopfyldelse i forhold til fisk. Staten har derfor udpeget strækningen som indsatsområde. Strækningen restaureres ved udskiftning af bund, plantning af træer samt udlægning af skjulesten og gydegrus.

J. nr.:

06.02.03-P19-31-21

Kontaktperson:

Martin Barsøe Nielsen

Lokaltlf.: 21 81 85 50

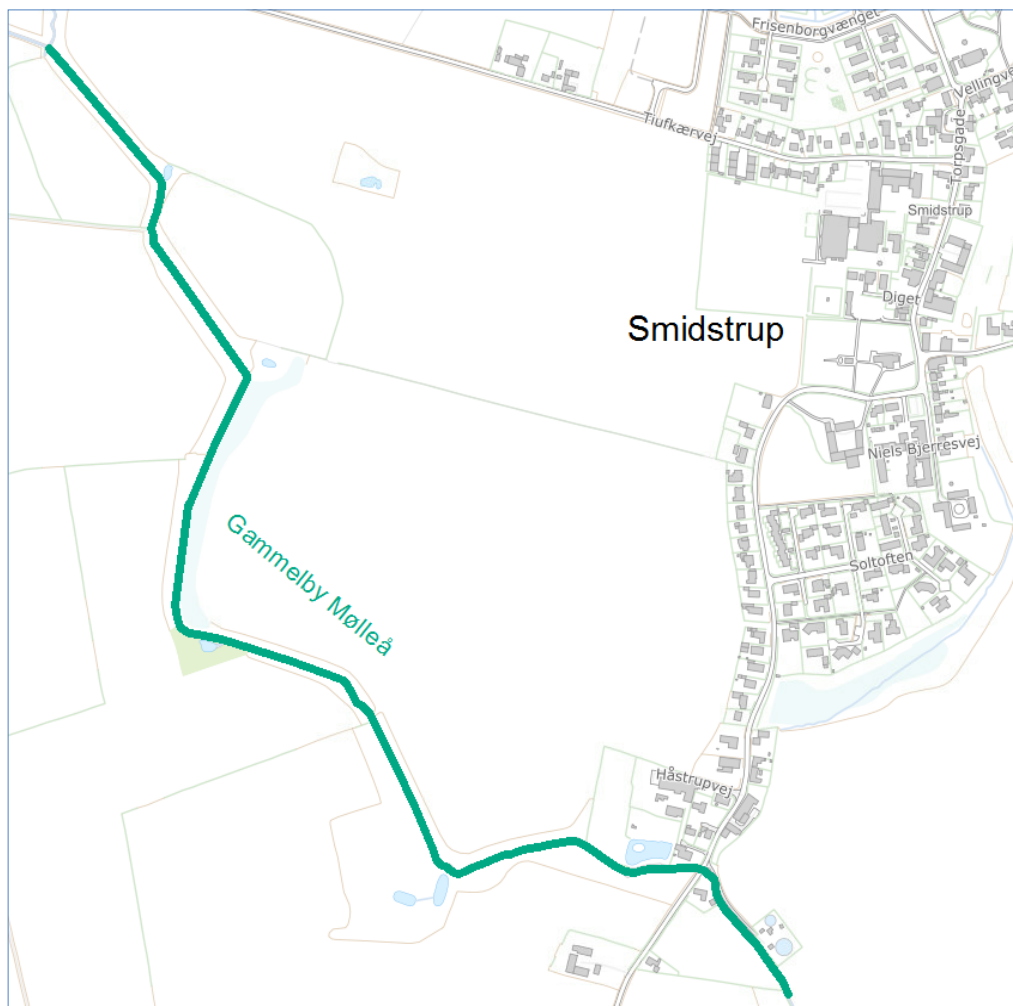
Mobilnr.: 21 81 85 50

E-post: MBANI@vejle.dk

Her bor vi:

Kirketorvet 22, Teknik &

Miljø - Vand, 7100 Vejle



Figur 1: Oversigtskort

Kommunens afgørelse

Der meddeles hermed tilladelse efter vandløbslovens¹ § 37 og dispensation fra naturbeskyttelseslovens § 65, stk. 2, jfr. § 3 på følgende vilkår:

1. Restaureringen skal udføres jf. ansøgningen, og således at afvanding af tilstødende marker ikke påvirkes.
 - 1.1. Opgravet sand og plantemateriale optages og udspredes på tilstødende arealer. Sten og grus lægges tilbage i vandløbet.
 - 1.2. Afvanding fra dræn må ikke påvirkes ved gennemførelse af projektet. Den ny bund må således intet sted ligge højere end i dag - dog med undtagelse af skjulesten, der lægges i vandløbet.
 - 1.3. Grus- og stenmaterialer må ikke have et indhold af flint større end 20 %, og der må ikke anvendes nedknuste materialer.

¹ LBK nr. 1217 af 25/11/2019

- 1.4. Træer, grene og rødder skal bestå af rød el, hvidtjørn, hassel, vilde æbler og eg, men andre hårde træsorter kan også benyttes efter aftale.
- 1.5. Træer plantes inden for kronekanten, og i god afstand fra synlige drænudløb.
2. Der etableres et midlertidigt sandfang nedstrøms st. 878, som reetableres efter projektets gennemførelse. Sandfanget tømmes efter behov, og sandfang udsprede efter nærmere aftale med lodsejerne.
3. Brinker må ikke beskadiges væsentligt ved projektarbejdet.
4. Evt. ændringer, i forhold til projektbeskrivelsen, under anlægsperioden skal godkendes af Vejle Kommune inden disse foretages.
5. Efter projektets afslutning vedligeholdes vandløbet så lidt som muligt, men må dog vedligeholdes i tilfælde af, at der opstår uventede problemer med afvanding af tilstødende arealer.
6. Alle udgifter til anlægsprojektet påhviler ansøger - Vejle Kommune.
7. Rydning af krat mv. skal ske uden for fuglenes ynglesæson, dvs. i perioden 1. juli – 15. april.
8. Der må ikke laves kørespor eller lignende i beskyttet natur. Om nødvendigt skal der udlægges køreplader.
9. Anlægsarbejdet må ikke give anledning til materialeflugt eller anden forurening, der kan skade vandløbet.
10. Hvis der i forbindelse med gravearbejdet fremkommer kulturhistoriske eller arkæologiske spor, skal gravearbejdet straks indstilles og Vejle Museum kontaktes på tlf. 76 81 31 00.

Sagsfremstilling

Ansøgningen

I overensstemmelse med § 22 i bekendtgørelse om vandløbsregulering og –restaurering m.v. beskriver ansøgningen følgende:

- 1) Redegørelse for målsætningen for vandløbet og hensigten med restaureringsforslaget

Vandområdet er udpeget i statens vandområdeplan 2015-2021, idet tilstanden i vandområdet ikke har målopfyldelse i forhold til fisk.

Staten har derfor udpeget på strækningen, som indsatsområde.

Vejle Kommune har udarbejdet en forundersøgelse og detailprojektering, der viser, at vandløbet kan forbedres gennem udskiftning af bund, udlægning af skjulesten og gydegrus, samt plantning af træer.

Bunden består i dag af grus og sand, samt tæt bevoksning af pindsvineknop på hovedparten af strækningen.

2) Redegørelse for forundersøgelser, der danner grundlag for projektet

Forundersøgelsen har vist at der er behov for restaurering af vandløbet. Det er imidlertid ikke muligt at benytte det i vandområdeplanen fastsatte virkemiddel – udlægning af groft materiale på hele strækningen, idet der skal tages hensyn til afvanding af dræn.

Vejle Kommune har derfor ansøgt Miljøstyrelsen og fået tilladelse til, at virkemiddelpaletten ændres til ”Udskiftning af bund”, ”plantning af træer” samt ”udlægning af groft materiale”.

De foreslåede indsatser vurderes, at bringe vandløbet til målopfyldelse i vandområderne opstrøms.

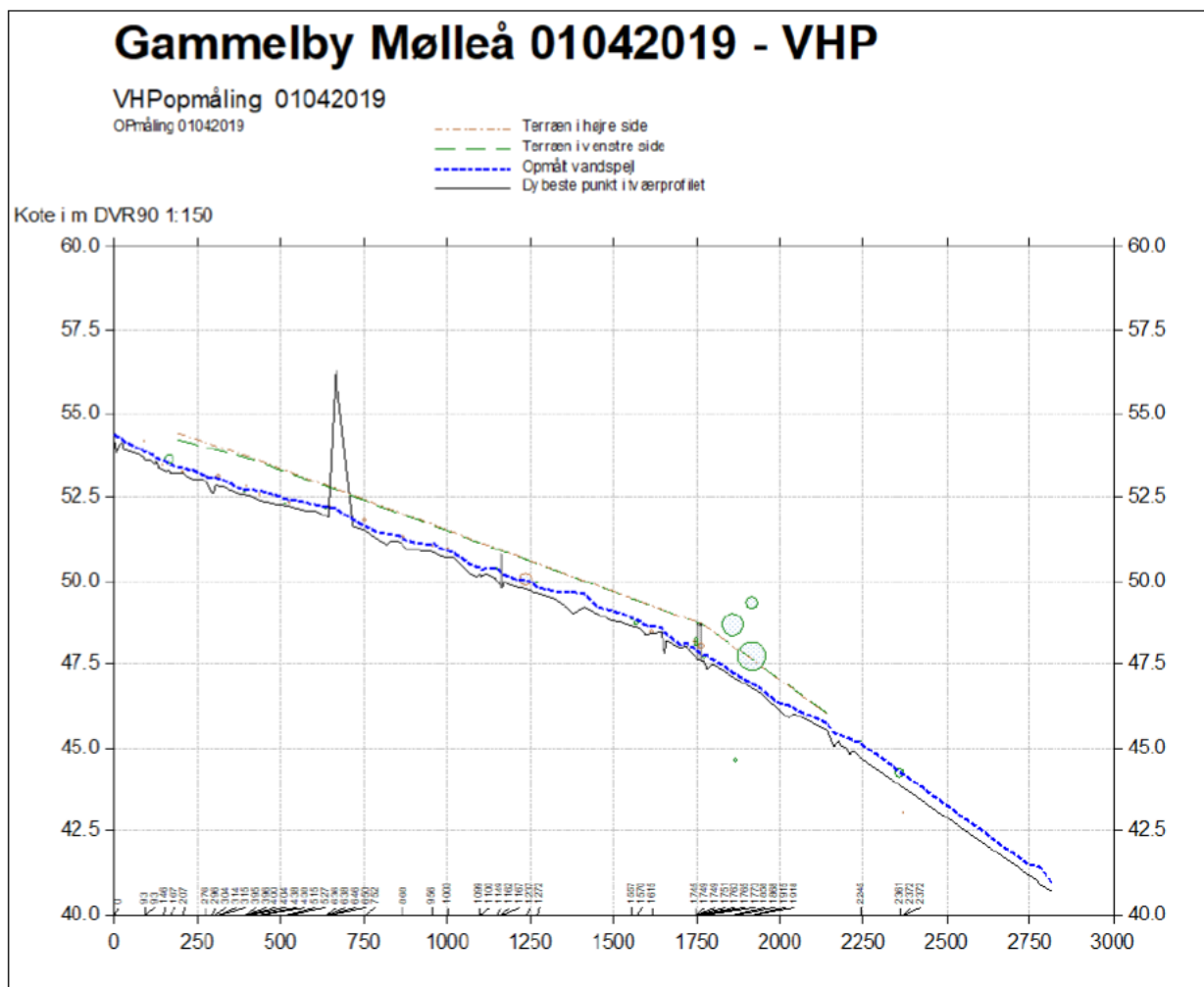
3) Redegørelse for de afstrømningsmæssige og afvandingsmæssige konsekvenser af restaureringen

Ved udskiftning af bund optages bundmateriale og sorteres på de omkringliggende arealer. Sten og grus lægges tilbage i vandløbet, og suppleres med op til 25 cm ny gydegrus. Uddybningen skal modsvare det materiale der efterfølgende udlægges, således at der ikke sker ændringer i vandspejlets fald. Den ny bund vil således intet sted ligge højere end i dag - dog med undtagelse af skjulesten, der lægges i vandløbet.

4) Oplysninger om vandløbets nuværende og fremtidige skikkelse eller vandføringsevne og de hertil knyttede vandspejlsforhold

Vandløbets skikkelse og vandføringsevne forringes ikke. Tværtimod forventes en bedre vandføringsevne, idet rødder fra pindsvineknop, der i dag står som et tæppe og reducerer vandføringsevnen, graves op. Derudover vil træerne, når de vokser op, ligeledes være med til at holde evt. pindsvineknop nede.

På figur 2 ses nuværende længdeprofil.



Figur 2: opmålt længdeprofil

5) Oplysninger om de planlagte typer af foranstaltninger og disses placering

Station	Udskiftning af bund (længde - m)	Nyt supplerende gydegrus (m ³)
0 - 304	150	50
304 - 531	227	85
531 - 878	100	35
Ialt	477	170

Tabel 1 – strækninger, hvor bunden udskiftes, og opgørelse over supplerende mængde gydegrus.

På samme strækning udlægges skjulesten med ca. 4-5 meters afstand ved brinkerne, og trykkes ca. 1/3 ned i bunden. Ved dræn lægges skjulesten, således at disse kan bidrage til at holde dræn fri fra bunden via turbulens. Kendte dræn er opmålt, og entreprenør bekendt med disse.

På strækning 1765-1859 suppleres med 10 m³ gydegrus udlagt efter aftale med byherre.

Station	Udlægning af skjulesten (stk.)	Udlægning af gydegrus (m3)
0 – 304	70	
304 - 531	55	
531 - 878	80	
1765-1859	20	10
Ialt	225	10

Tabel 2 – strækninger, skjulesten og gydegrus udlægges.

Gydegrus består af 85 % nødder og 15 % singels. Dette tilberedes af harpede materialer ved mekanisk blanding, indtil materialet optræder som en homogen masse.

Skjulesten kan i mindre udstrækning erstattes med håndsten.

Nøddesten: 16-32 mm

Singels: 32-64 mm

Håndsten: 64- 125 mm.

Skjulesten: 400-500 mm, alternativt 50 m³ større sten i en blanding på 250-500 mm.

Grus- og stenmaterialer må ikke have et indhold af flint større end 20 %, og der må ikke anvendes nedknuste materialer.

På figur 3 ses strækninger, hvor der skal plantes træer.

Inden for kronekanten plantes ca. 120 cm høje barrødstræer uden opbinding, med en fordeling på 50 % rødæl, 15 % hvidtjørn, 15 % hassel, 15 % vilde æbler, 5 % egetræer.

Rød-æl plantes maksimalt 50 cm fra brinkfoden. De resterende træer plantes inden for kronekanten.

Ved plantning udvises påpasselighed, således at så lidt som muligt af brinken påvirkes, for at minimere erosion.

Plantning af træer sker i dialog med lodsejer og bygherre.

Station	Antal træer
0 – 304	60
304 - 531	60
531 - 878	24
878 - 1160	8
Ialt	152

Tabel 3 – strækninger med opgørelse over antal træer, der plantes

Afværgeforanstaltninger

Der anlægges et midlertidigt sandfang nedstrøms station 878. Sandfanget holdes under opsyn og tømmes efter behov indtil anlægsarbejdets afslutning. Oprensede materialer udsprede jf. aftale med lodsejer.

Inden for arbejdsområdet retableres tilkørte arealer og eksisterende vej- og stiarealer, så de efterlades i en stand mindst lige så god som ved arbejdets opstart. Visse områder er i perioder vandlidende. Hvis det er nødvendigt udlægges der køreplader.

6) Skitse- og kortmateriale



Figur 3. Plantning af træer



Figur 4: oversigt over projektstrækning og valgte virkemidler til restaurering

7) En tidsplan for arbejdets udførelse

Projektet gennemføres via midler fra Miljøstyrelsens nationale pulje (maj 2021). Der er meddelt tilsagn til gennemførelse af projektet i november 2021.

Projektet gennemføres inden udgangen af 2022.

Administrationsgrundlag

Gammelby Mølleå er et kommunalt vandløb som er omfattet af et regulativ, med bestemmelser om vandløbets dimensioner, vedligeholdelse samt anvendelse.

Gammelby Mølleå er ifølge gældende vandplan målsat som vandløb med god økologisk tilstand for de fire kvalitetselementer smådyr, fisk, vandplanter og alger. Der må ikke gives tilladelse til projekter, der kan give anledning til at miljømålet ikke kan nås, eller at den aktuelle tilstand forringes.

Vandløbet er desuden omfattet af naturbeskyttelseslovens § 3.

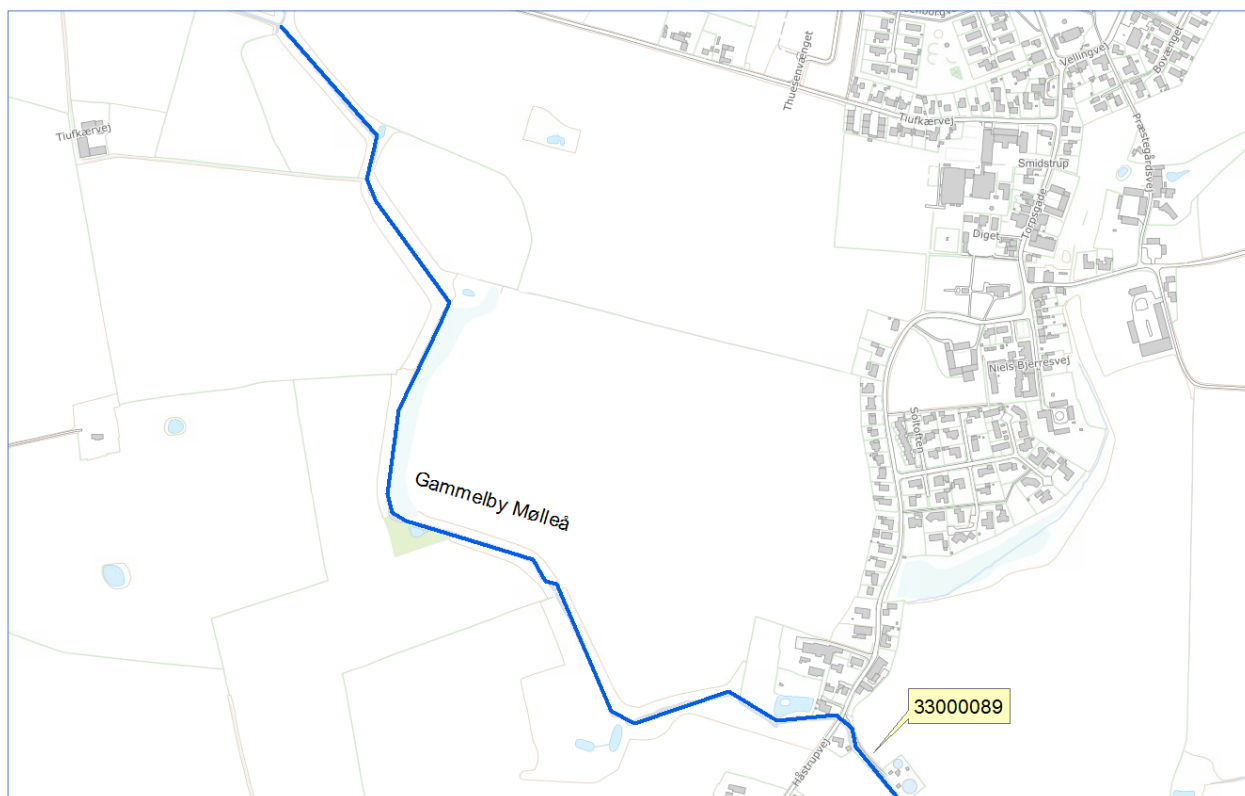
Projektområdet ligger 5 km i fugleflugt fra Natura2000-område 80 – Højen Bæk. Udpegningsgrundlaget for Natura2000-området fremgår af nedenstående tabel.

E. Højen Bæk

Nr.	Habitatområde	Kode	Udpegningsgrundlag
80	Højen Bæk	1096	Bæklampret (<i>Lampetra planeri</i>)
		3260	Vandløb med vandplanter
		6230	Artsrige overdrev eller græsheder på mere eller mindre sur bund
		6410	Tidvis våde enge på mager eller kalkrig bund, ofte med blåtop
		7220	Kilder og væld med kalkholdigt (hårdt) vand
		7230	Rigkær
		9130	Bøgeskove på muldbund
		9160	Egeskove og blandskove på mere eller mindre rig jordbund
		91E0	Elle- og askeskove ved vandløb, søer og væld

Tabel 1: Udpegningsgrundlag for Natura 2000-område nr. 80 Højen Bæk.

Kommunens vurdering



Figur 5: oversigtskort over projektstrækning. VanDa vandløbsstation nr. 33000089 er markeret.

Miljømål

Den samlede økologiske tilstand i Gammelby Mølleå er, jf. statens basisanalyser 2015-2021, ringe økologisk tilstand.

DVFI: miljømålet for Gammelby Mølleå er faunaklasse 5. Den aktuelle tilstand er jf. statens basisanalyse (2019) faunaklasse 5.

Vandløbenes tilstand beregnes med Dansk Vandløbsfaunaindeks, DVFI, hvor miljøtilstanden beskrives på en skala fra 1-7, hvor 1 karakteriserer et manglende eller ensidigt dyreliv, som ofte indeholder et stort antal forureningstolerante arter. DVFI 7 beskriver modsat et vandløb, hvor tilstanden er af høj kvalitet, og i disse vandløb findes en fauna, der oftest er både arts- og individrig – og med en række af rentvandsarter.

Ved nærmeste vandløbsstation (33000089) er tilstanden vurderet til faunaklasse 6.

Det er kommunens vurdering, at vandløbsrestaureringen vil bidrage positivt i forhold til, at Gammelby Mølleå fortsat overholder kravene til smådyr i vandløbet.

Fisk:

Tilstanden for fisk i vandområdet er jf. statens basisanalyse 2015-2021 ringe økologisk tilstand.

I Gammelby Mølleå er der registreret følgende rødlistede habitatarter og/eller opmærksomhedskrævende arter som ørreder (*Salmo trutta* (LC - livskraftige)) og ål (*Anguilla anguilla* (CR - kritisk truede)).

Det er kommunens vurdering, at vandløbsrestaureringen vil bidrage positivt i forhold til, at Gammelby Mølleå kan opnå målopfyldelse for fisk i vandløbet.

Vandplanter (makrofytter):

Den aktuelle tilstand er jf. statens basisanalyse ukendt.

Alger:

Staten har generelt ikke vurderet tilstanden for alger.

Natura2000

Vejle Kommune skal, jf. § 7 i bekendtgørelse nr. 1595 af 27. december 2018 om udpegning og administration af internationale naturbeskyttelsesområder, samt beskyttelse af visse arter, foretage en vurdering af, om projektet vil påvirke Natura 2000 området væsentligt.

Da der ingen hydraulisk forbindelse er mellem Natura 2000 området og projektområdet er det kommunens vurdering, at projektet ikke vil have afvandings- eller miljømæssige konsekvenser herfor.

Bilag IV-arter

Inden for en radius af 1-2 km kan der potentielt forefindes odder, bæklampret, løvfrø, stor vandsalamander, pipistrelflagermus, dværgflagermus, troldflagermus, vandflagermus, frynseflagermus, brunflagermus, og sydflagermus. Kommunen har vurderet, at disse bilag IV-arter ikke bliver påvirket negativt af projektet.

Høringssvar

Her ses indkomne høringssvar med kommunens bemærkninger tilføjet i kursiv

- Lodsejer bemærker, at der skal fokus på, at brinkerne ikke deformeres og presses ud i åen, da de er meget bløde, samt at adgang til åen ikke sker via indkørslen til lodsejers gård.
 - *Efter telefonsamtale med pågældende lodsejer er der aftalt at tilkørsel sker langs vandløbet og at der udlægges køreplader hvor det vurderes nødvendigt. Der holdes et opstartsmøde i samarbejde med berørte lodsejere og entreprenør.*

I øvrigt

Tilladelsen bortfalder, hvis den ikke er udnyttet inden 3 år.

Tilladelsen fritager ikke for at søge om tilladelse efter anden lovgivning.

Hvis der er spørgsmål til tilladelsen, er du velkommen til at kontakte undertegnede på mail vandmiljo@vejle.dk eller telefon 21 81 85 50

Venlig hilsen

Martin Barsøe
Biolog – Vandmiljø
Vejle Kommune

Klagevejledning efter vandløbsloven

Afgørelsen kan inden 4 uger efter offentliggørelse påklages til Miljø- og Fødevarerklagenævnet.

Klageberettiget er:

- ansøger,
- enhver, der må antages at have en individuel, væsentlig interesse i sagens udfald
- en berørt nationalparkfond oprettet efter lov om nationalparker,
- Danmarks Naturfredningsforening
- Danmarks Sportsfiskerforbund.
- Kystdirektoratet

Klagevejledning efter naturbeskyttelsesloven

Afgørelsen kan inden 4 uger efter offentliggørelse påklages til Miljø- og Fødevareklagenævnet.

Klageberettiget er:

- adressaten for afgørelsen,
- ejeren af den ejendom, som afgørelsen vedrører,
- offentlige myndigheder,
- en berørt nationalparkfond oprettet efter lov om nationalparker,
- lokale foreninger og organisationer, som har en væsentlig interesse i afgørelsen,
- landsdækkende foreninger og organisationer, hvis hovedformål er beskyttelse af natur og miljø,
- landsdækkende foreninger og organisationer, som efter deres formål varetager væsentlige rekreative interesser, når afgørelsen berører sådanne interesser.

Klagevejledning efter miljøvurderingsloven

Der kan klages over denne afgørelse inden 4 uger fra offentliggørelsen. Der kan kun klages over retlige spørgsmål

Klageberettiget er:

adressaten for afgørelsen

- ejeren af den ejendom, som afgørelsen vedrører
- kommunen
- miljøministeren
- enhver, der har en retlig interesse i sagens udfald
- en berørt nationalparkfond oprettet efter lov om nationalparker
- landsdækkende foreninger og organisationer, der som hovedformål har beskyttelsen af natur og miljø eller varetagelsen af væsentlige brugerinteresser inden for arealanvendelsen på betingelse af, at foreningen eller organisationen har vedtægter eller love, som dokumenterer dens formål, og at foreningen eller organisationen repræsenterer mindst 100 medlemmer.

Eventuel klage efter **vandløbsloven, naturbeskyttelsesloven og miljøvurderingsloven** skal være skriftlig og skal indsendes direkte til Miljø- og Fødevareklagenævnet inden klagefristens udløb.

Klagen skal sendes direkte til Miljø- og Fødevareklagenævnet via klageportalen på www.borger.dk eller www.virk.dk

Medmindre Miljø- og Fødevareklagenævnet bestemmer andet har en klage opsættende virkning. Hvis der er klaget, må tilladelsen således ikke udnyttes.

Hvis ansøger ikke inden 5 uger efter meddelelse har modtaget besked herfra om, at der er kommet klager, kan tilladelsen udnyttes.

Offentliggørelse af afgørelserne

Tilladelsen offentliggøres på Vejle Kommunes hjemmeside (www.vejle.dk/afgorelser). Klagefristen er 4 uger.

Gebyr for klagesagsbehandling efter vandløbsloven, naturbeskyttelsesloven og miljøvurderingsloven

For behandling af klagen, der indbringes for Miljø- og Fødevareklagenævnet skal du betale et gebyr på 900 kr. for privatpersoners og 1.800 kr. for virksomheders og organisationers vedkommende. Gebyret betales via klageportalen. Vejledning om gebyrordningen kan findes på nævnets hjemmeside. Nævnet vil ikke påbegynde klagebehandlingen, før gebyret er modtaget.

Domstolene

Såfremt kommunens afgørelse ønskes prøvet ved en domstol, skal sagen være anlagt inden 6 måneder efter, at afgørelsen er meddelt.

Hvis afgørelsen påklages, skal sagen være anlagt inden 6 måneder efter, at afgørelsen fra Miljø- og Fødevareklagenævnet foreligger.

For afgørelser efter *vandløbsloven* gælder ingen frist for sags-anlæggelse.

Lovhenvisninger

Vandløbsloven 1217 af 25. januar 2019

Bekendtgørelse om vandløbsregulering og -restaurering

Bekendtgørelse nr. 834 af 27. juni 2016

Naturbeskyttelsesloven

Lov om naturbeskyttelse, jf. lovbekendtgørelse nr. 240 af 13. marts 2019

Bekendtgørelse om udpegning og administration af internationale naturbeskyttelsesområder samt beskyttelse af visse arter

Bekendtgørelse nr. 1595 af 6. december 2018

Adresseliste

Lodsejere/ansøger

Fiskeristyrelsen, att. Bernt Wind
Fiskeriinspektorat Øst
Eltangvej 230
6000 Kolding

bpwi@fiskeristyrelsen.dk

VejleMuseerne
Spinderigade 13E, 7100 Vejle

museerne@vejle.dk

Miljøstyrelsen
Haraldsgade 53
2100 København Ø

mst@mst.dk

Ferskvandsfiskeriforeningen

nb@ferskvandsfiskeriforeningen.dk

Danmarks Sportsfiskerforbund
Skyttevej 4, Vingsted, 7182 Bredsten

post@sportsfiskerforbundet.dk

Danmarks Sportsfiskerforbund
Overordnet miljøkoordinator
Lars Brinch Thygesen
Skyttevej 4, Vingsted, 7182 Bredsten

lbt@sportsfiskerforbundet.dk

Friluftsrådet, att. Bent Holgersen
Hvedevænget 30, 6600 Vejen

trekantomraadet@friluftsradet.dk

DOF
Vesterbrogade 140, 1620 København V

natur@dof.dk

Danmarks Naturfredningsforening
Masnedøgade 20, 2100 København Ø

dn@dn.dk

Vejle Sportsfiskerforening
Buldalen 13, 7100 Vejle

vsf@vsf-vejle.dk

DN Vejle

dnvejle-sager@dn.dk

DOF Vejle, att. Jørgen Pagh
Tirsbjergvej 36, 7120 Vejle Ø

vejle@dof.dk

Vejle Kommune behandler personoplysninger om dig

(følgende oplysninger er alene relevant i sager om privatpersoner, enkeltmandsvirksomheder eller I/S)

Vi sender dig dette brev for at orientere dig om, at vi har indsamlet eller modtaget personoplysninger om dig. Efter databeskyttelsesforordningens artikel 13 og 14 skal vi nemlig give dig en række oplysninger, når vi indsamler og behandler personoplysninger om dig.

1. Vi er den dataansvarlige – hvordan kontakter du os?

Vejle Kommune er dataansvarlig for behandlingen af de personoplysninger, som vi har indsamlet eller modtaget om dig. Du finder vores kontaktoplysninger nedenfor.

Vejle Kommune, Skolegade 1, 7100 Vejle
Telefon: 76 81 00 00, Mail: post@vejle.dk - CVR-nr.: 29189900

2. Kontaktoplysninger på databeskyttelsesrådgiveren

Hvis du har spørgsmål til vores behandling af dine oplysninger, er du altid velkommen til at kontakte vores databeskyttelsesrådgiver. Du kan kontakte vores databeskyttelsesrådgiver på følgende måder:

På mail: dpo.vejle@bechbruun.com

På telefon: 72 27 30 02

Via sikker post: <https://dpo.bechbruun.com/vejle>

Pr. brev:

DPO Vejle Kommune, Bech-Bruun Advokatpartnerselskab, Værkmestergade 2, 8000 Aarhus C
CVR nr.: 38538071

3. Formålene med og retsgrundlaget for behandlingen af dine personoplysninger

Vi behandler dine personoplysninger til følgende formål:

- Regulering/restaurering af vandløb, herunder omklassificering
- Indvinding af overfladevand
- Landzonetilladelse

Retsgrundlaget for vores behandling af dine personoplysninger følger af:

- Vandløbsloven
- Vandforsyningsloven
- Naturbeskyttelsesloven
- Miljøbeskyttelsesloven
- Planloven
- Databeskyttelsesloven § 5, stk. 1
- Databeskyttelsesloven § 6, stk. 1 jf. Databeskyttelsesforordningen art. 6, litra e

4. Kategorier af personoplysninger

Vi behandler følgende kategorier af personoplysninger om dig:

- Almindelige personoplysninger
- CPR-nummer

Indsendes der andre personoplysninger af dig, som ikke er relevante for sagen, kan disse personoplysninger blive journaliseret, men vil ikke indgå i sagens behandling.

5. Modtagere eller kategorier af modtagere

Vi videregiver eller overlader dine personoplysninger til følgende modtagere:

- Til parter i sagen, f.eks. i forbindelse med en partshøring samt ved offentliggørelse af en afgørelse, eller til andre relevante borgere i forbindelse med en eventuel nabohøring.
- Vi annoncerer afgørelsen på kommunens hjemmeside
- Digital MiljøAdministration.

Generelle modtagere:

- Andre offentlige myndigheder
- Databehandlere

- Eksterne rådgivere
- Andre modtagere: Foreninger og interesseorganisationer som vi er pålagt at orientere om den trufne afgørelse.

Disse personoplysninger kan være omfattet af en eventuel efterfølgende aktindsigtssag.

6. Overførsel til modtagere i tredjelande, herunder internationale organisationer

Vi overfører dine personoplysninger til modtagere uden for EU og EØS:

- Nej Ja

7. Hvor stammer dine personoplysninger fra

Dette afsnit finder anvendelse, når vi indsamler oplysninger om dig hos andre end dig selv.

- Hvis du er ejer, kan Vejle Kommune indhente oplysninger om dig gennem en anden ansøger.
- Hvis du er ejer, kan Vejle Kommune indhente oplysninger om dig på baggrund af en klagehenvendelse.

Med andre ord er afsnittet ikke relevant, hvis du som ansøger eller eventuel klager henvender dig til Vejle Kommune, da kommunen i disse tilfælde kun indhenter oplysninger om dig igennem din henvendelse.

8. Opbevaring af dine personoplysninger

Vi kan på nuværende tidspunkt ikke sige, hvor længe vi vil opbevare dine personoplysninger. Den periode vi opbevarer oplysninger i, afhænger af den konkrete sagsbehandling, opfyldelsen af formålet med behandlingen samt den relevante lovgivning på området. Når vores behandling af dine personoplysninger er afsluttet, opbevares oplysningerne efter bestemmelserne i arkivloven.

9. Automatiske afgørelser, herunder profilering

Vi anvender ikke automatiske afgørelser eller profilering i den konkrete behandling af dine personoplysninger.

10. Dine rettigheder

Efter Databeskyttelsesforordningen kan du til enhver tid benytte dig af dine rettigheder i forhold til Vejle Kommunes behandling af dine personoplysninger:

- Du har **ret til indsigt** i de oplysninger, som Vejle Kommune behandler om dig
- Du har **ret til at få rettet urigtige oplysninger** om dig selv
- I *særlige* tilfælde har du **ret til at få slettet personoplysninger** om dig
- Du har i visse tilfælde **ret til at få begrænset behandlingen** af dine personoplysninger
- Du har i visse tilfælde **ret til at gøre indsigelse** mod Vejle Kommunes ellers lovlige behandling

Hvis du vil gøre brug af dine rettigheder, skal du kontakte vores databeskyttelsesrådgiver. Se kontaktoplysninger i afsnit 2.

11. Retten til at trække samtykke tilbage

Hvis behandlingen af dine personoplysninger er betinget af et samtykke, har du til enhver tid ret til at trække dit samtykke tilbage. Hvis du trækker dit samtykke tilbage, har det først virkning fra dette tidspunkt. Det påvirker derfor ikke lovligheden af vores behandling af dine personoplysninger op til tidspunktet for tilbagetrækningen af dit samtykke.

12. Klagevejledning

Du har ret til at klage til Datatilsynet, hvis du er utilfreds med Vejle Kommunes behandling af dine personoplysninger. Du kan enten henvende dig til Vejle Kommunes databeskyttelsesrådgiver eller finde mere information og kontaktoplysninger på Datatilsynets hjemmeside www.datatilsynet.dk

