









**NOTE:**  
 Koordinater, koter og stationeringer er i m.  
 Øvrige ubenævnte mål er i m. Der må ikke måles på tegningen.  
 Koordinater er agnivet i DKTM2. Koter refererer til DVR90.  
 Indeholder data fra Styrelsen for Dataforsyningen og Infrastruktur, 2023.

FVH-H-TX-0100 C

- SIGNATURER:**
-  Matrikelkort
  -  Ny geometri
  -  Ny faunapassage (underført)
  -  Nyt bassin
  -  Cyklister på vej
  -  Cyklister på sti

**FORELØBIGT TRYK**

Rev.	Dato	Tegn.	Kontrol.	Godk.	
C	2024-08-27	DJLK			Opdateret efter 3D projekt
B	2024-06-18	KHON			Projekt til TSR
A	2024-04-19	HOMR			Tegning oprettet

Projektnr.	1100058068	Mål	1:1000
------------	------------	-----	--------

Vejle Kommune		JTU155 Forbindelsesvej til Høgsholtevej	
Oversigtsplan		Tegning nr. Rev.	

<b>RAMBOLL</b>	
Lysholt Allé 6 DK-7100 Vejle Tlf. +45 5161 1000 www.ramboll.dk	